









PROTECT'eau

FÜR EINE
GEBENE
SITUATION, IST DIE
BREITESTE DER
PUFFERZONEN
EINZUHALTEN!

DETAILS ZU DEN PUFFERZONEN

Welches sind die einzuhaltenden **Breiten der Pufferzonen (PZ)**, je nach **Art der Risikozone**?

		NATÜRLICHE UND KÜNSTLICHE WASSERKÖRPER		GRÄBEN		NICHT BEWIRTSCHAFTETE GRUNDSTÜCKE, DIE AN EINE WASSERRINNE ODER EIN OBERFLÄCHENGEWÄSSER GRENZEN	
		Fließendes Wasser	Stehendes Wasser	Wateringues und künstliche Bewässerungsgräben	Straßengräben	Beschichtete, nicht bewirtschaftete Grundstücke	Oberhalb loser nicht dauerhaft bewirtschafteter Grundstücke mit einem Gefälle >10%
		Wasserlauf, Bewässerungsgräben...	Teiche, Tümpel, Gewitterbecken, ...	Gräben zwischen 2 Parzellen		Straßen, Gehwege, Asphalt, Pflaster, Kies,...	Hänge, Brachen, ...
							
Präsenz von Wasser	PZ Etikett minimale PZ	Etikett 6 m	Etikett 6 m	Etikett 1 m	Etikett 1 m	Etikett 1 m	Etikett 1 m
Abwesenheit von Wasser	PZ Etikett minimale PZ	- 6 m	- 6 m	Etikett 1 m	- 1 m	Etikett 1 m	Etikett 1 m